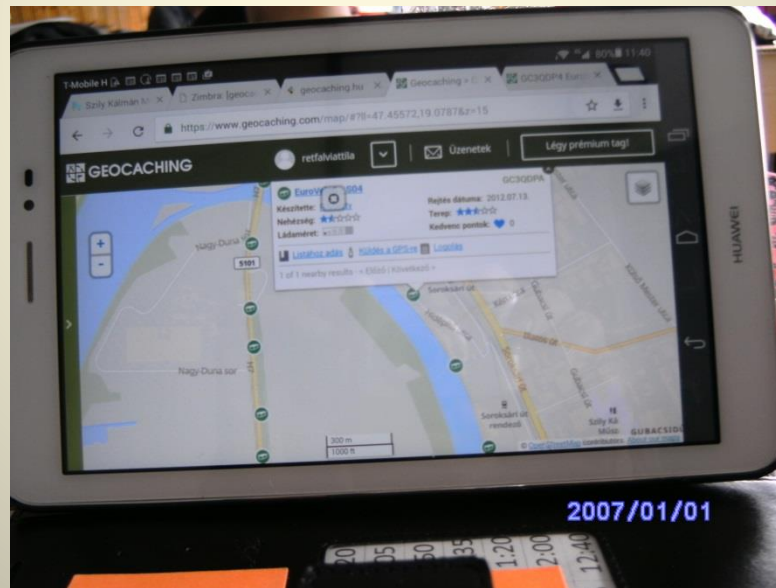


Geocaching

Budapesten

A geocaching (ejtsd: "geokesing") az Egyesült Államokból kiindult szabadidős tevékenység, természetbarát hobbi



A geocaching lényege, hogy egy jól lezárt ládikát a vállalkozó kedvű játékos elrejt egy általa kiszemelt, valamilyen szempont szerint megismerésre, felfedezésre érdemesnek ítélt helyen, és egy erre alkalmas GPS készülékkel a megfelelő módon rögzíti a rejtekhely (ez a "cache") pontos koordinátáit. Ezeket az adatokat feltölti a **geocaching.hu** oldalra, majd más játékosok letöltik azokat GPS készülékükre, és megkeresik a rejtekhelyet.

Maga a kincsesláda nem más, mint egy vízhatlanul záródó háztartási dobozka, amely elég nagy ahhoz, hogy elférjen benne egy napló-füzet, egy kétnyelvű üzenet a megtalálónak (akár a véletlenül odatévedőnek is), egy íróeszköz és valami apró kis ajándék, ami a megtalálót illeti.

Ebből persze az is következik, hogy a kincsvadásznak egy másik apró ajándékot kell magával vinnie, és a rejteket megtalálva a dobozban lévő tárggyal kicserélni, hogy a következő sikeres játékosnak se kelljen üres kézzel távoznia.

Program


- 1. nap Útvonal tervezés
- 2. nap Kirándulás
- 3. nap Beszámoló készítés
- 4. nap Bemutató

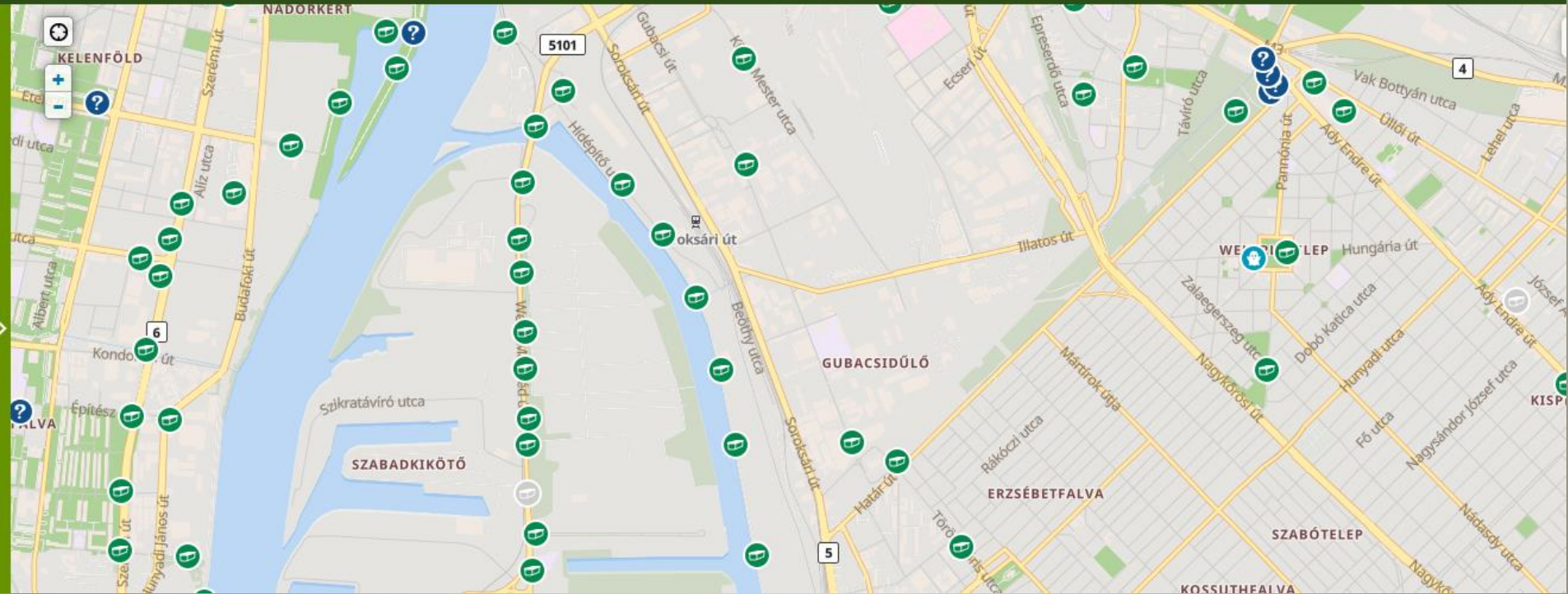
Láda térkép

 GEOCACHING

 rgaboca3

 Messages

 Upgrade



Előkészület és bejárás képei



② N 47° 30,535' | E 18° 3,256'
Kresni Géza Mementozeum Budapest

③ N 47° 30,463' | E 18° 2,699' 2
Néprajzi Múzeum / Parlament Parlament

④ N 47° 29,958' | E 18° 2,633
Lánchíd Pest (pesti felénel)

⑤ N 47° 29,844' | E 18° 2,430

0 kilométerek

2007/01/01




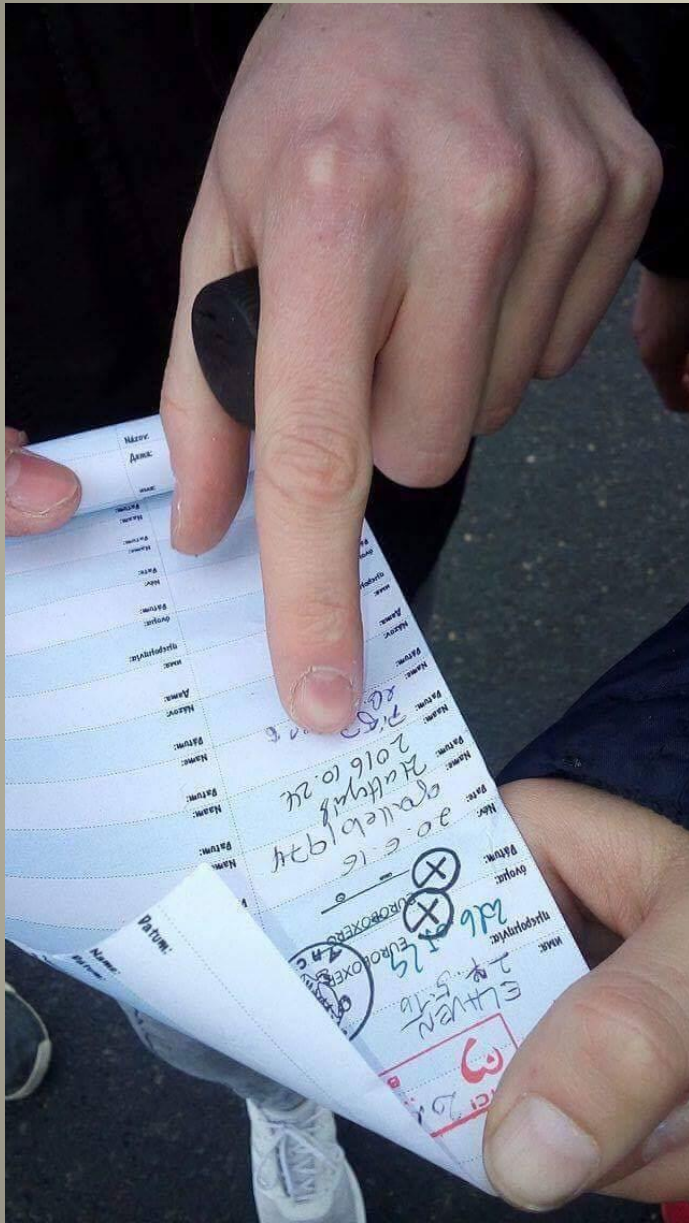
2017/03/09



2017/03/09

MEGTALÁLTUK





Életképek

